

Comune di: CASTEL SAN GIOVANNI (PC)

Scale: 1:500 Data: 13




Approvamento:

Progettista: PUA
Piano Urbanistico Attuativo
LA QUERCIA
Comparto 2.1
Primo Stralcio Attuativo




Progetto: Planimetria di progetto relativa al primo stralcio del comparto 2.1, con numerazione dei lotti

Coordinatore: ANGELO VIGNOLA
Via Albarella, 2 - Castel San Giovanni (PC)
Tel. e Fax 0523/862562 @ vignola.angelo@gmail.com

Ing. GRAZIANO NEGRI
Via Villa, 1 - Poggio (PC)
Tel. 340751388 @ grazianonegri@ingpec.eu

-  LIMITE ANIR2 - COMPARTO 1
-  LIMITE ALTRE PROPRIETA' INTERESSATE DALL'ANIR2
-  LIMITE PRIMO STRALCIO

LEGENDA AREE IN CESSIONE

-  AREE DESTINATE A Pp
-  AREE DESTINATE A Vp
-  AREE PARCO DEL LORA

