

Comune di: **CASTEL SAN GIOVANNI (PC)**

Scale: 1:1000 Data: Rev. N.: **09/1**

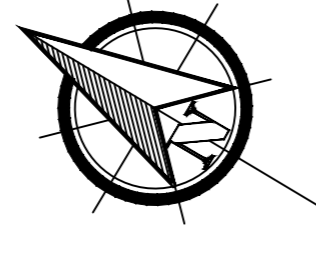
Aggiornamento:



PUA
Piano Urbanistico Attuativo
LA QUERCIA
Comparto 2.1
Primo Stralcio Attuativo

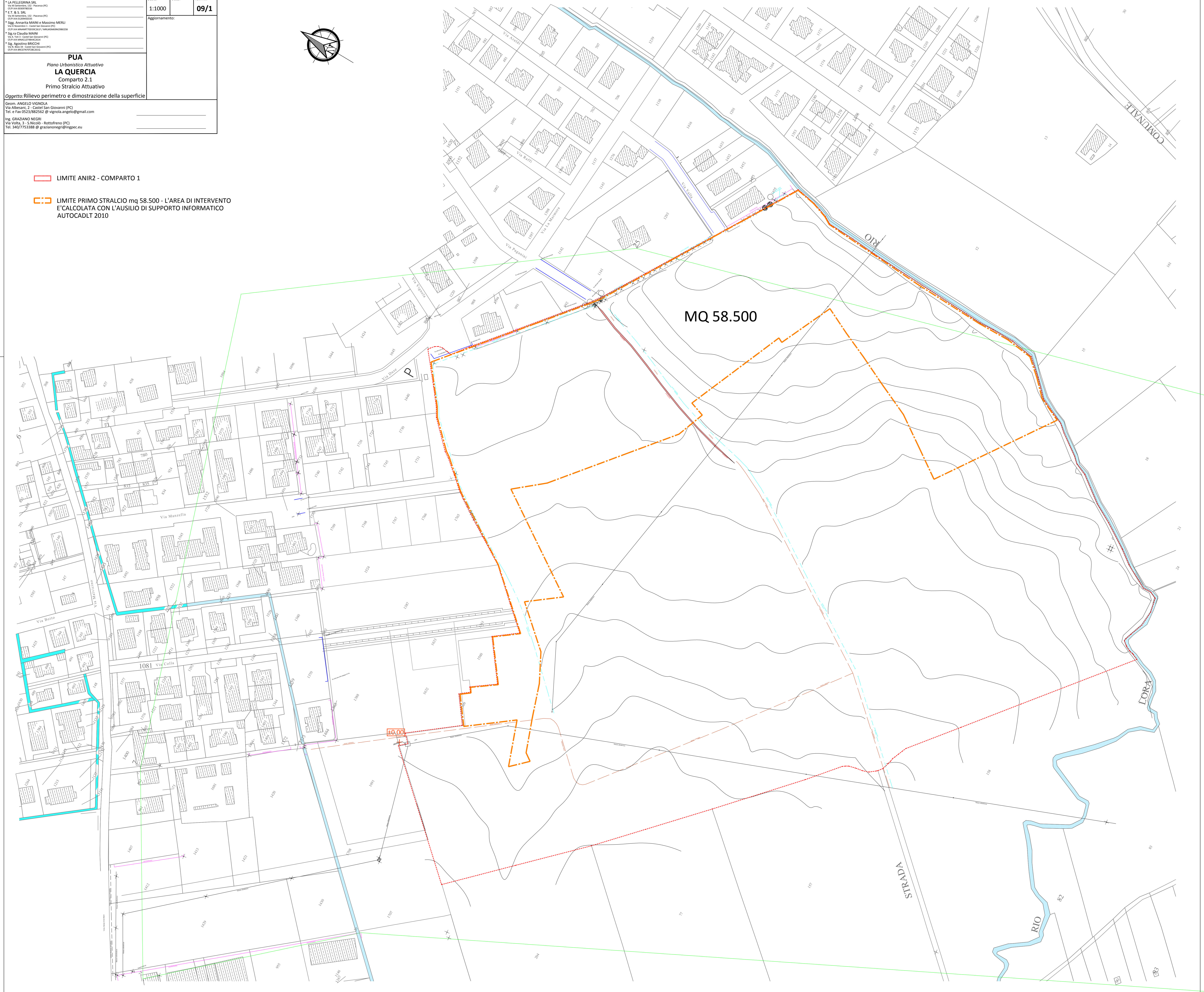
Oggetto: Rilievo perimetro e dimostrazione della superficie

Geom. ANGELO VIGNOLA
Via Albani, 2 - Castel San Giovanni (PC)
Tel. +39 0523/82552 @ vignola.angelo@gmail.com

Ing. GRAZIANO NEGRİ
Via Volta, 3 - S. Nicolò - Rottofreno (PC)
Tel. 340/752388 @ grazianonegri@ingec.eu



-  LIMITE ANIR2 - COMPARTO 1
-  LIMITE PRIMO STRALCIO mq 58.500 - L'AREA DI INTERVENTO
E' CALCOLATA CON L'AUSILIO DI SUPPORTO INFORMATICO
AUTOCADLT 2010



MQ 58.500

1081 via/colla

STRADA

RIO

LORA

COMUNALE