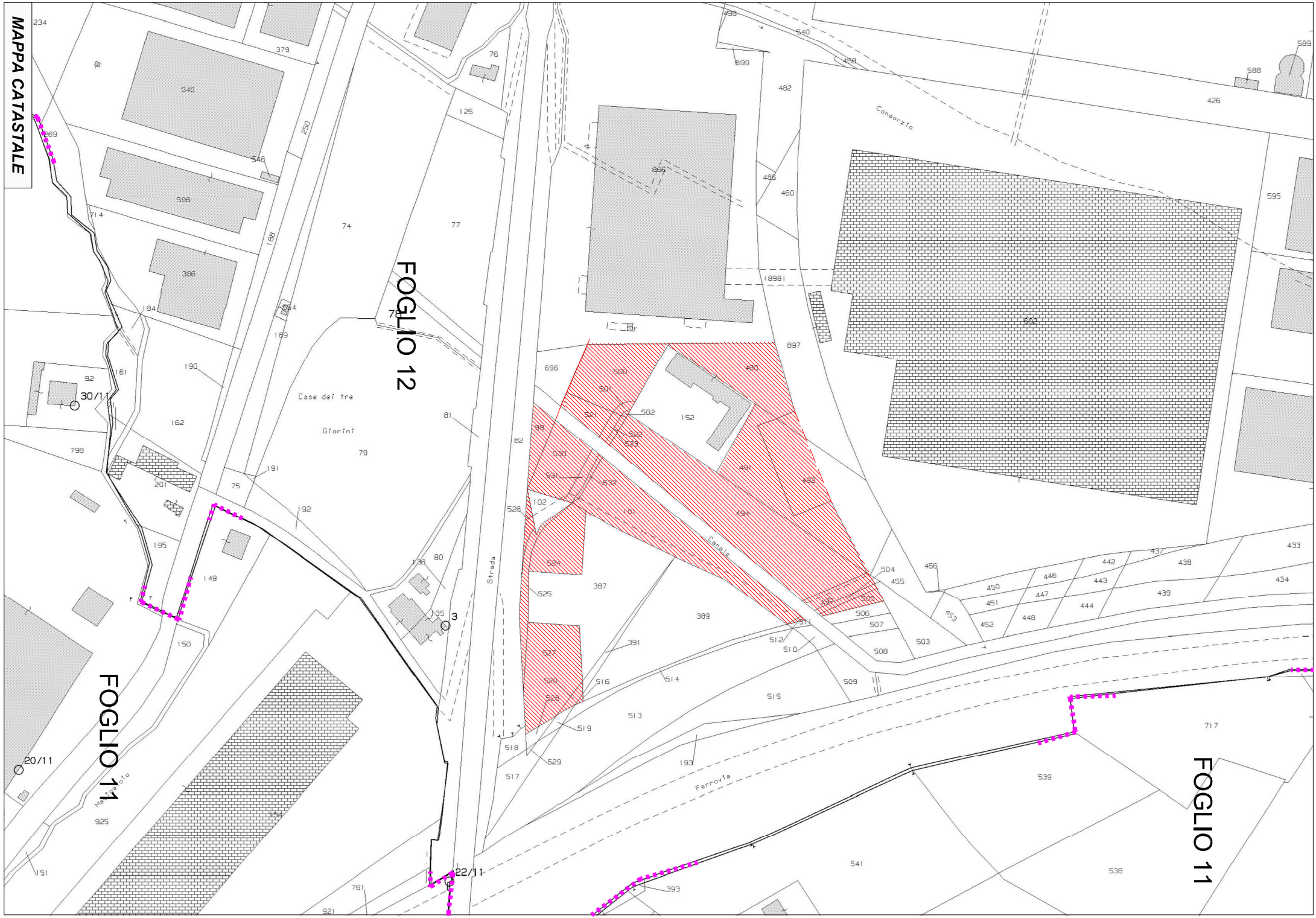
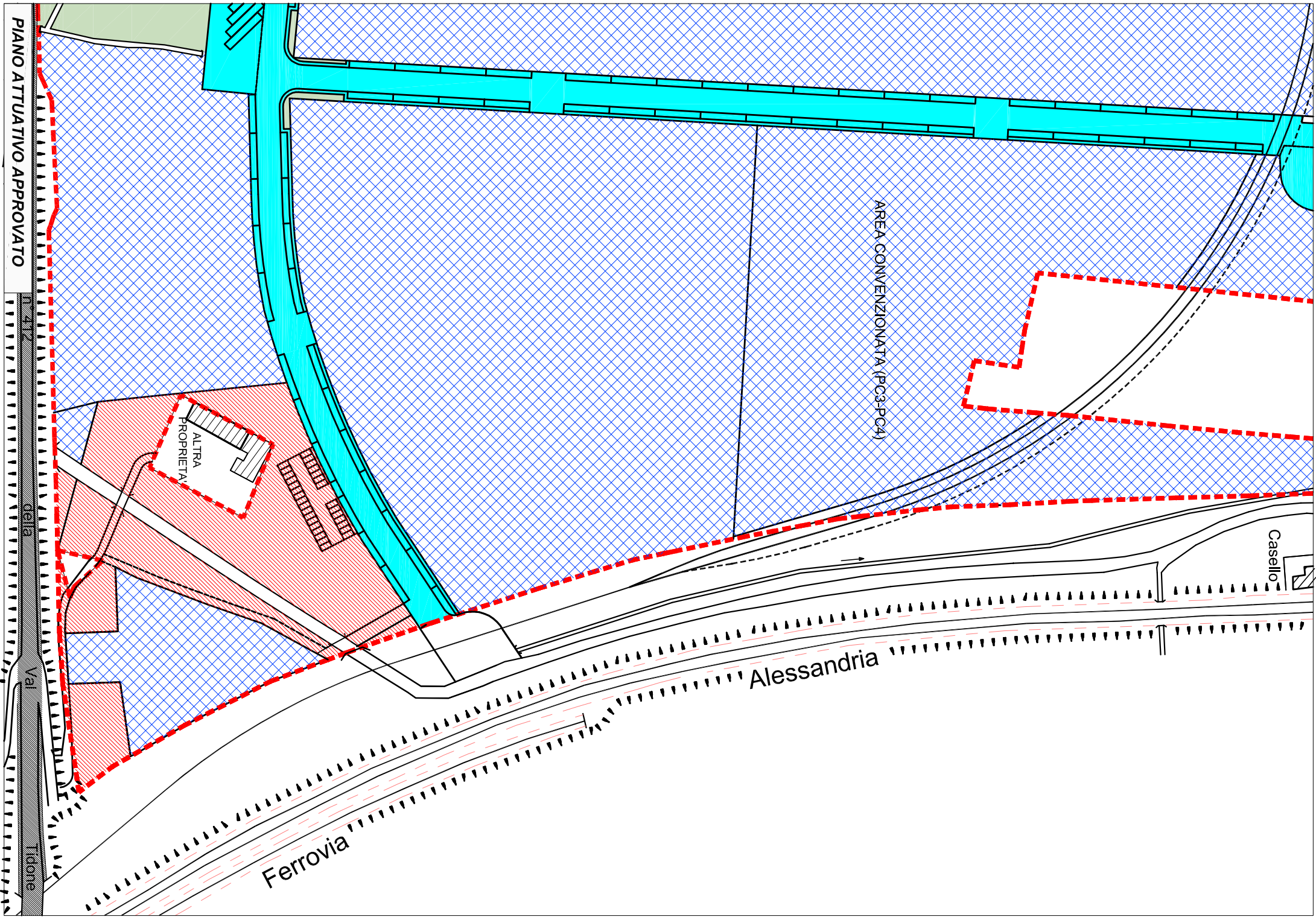


AREA DI PROPRIETA' COMUNE CASTEL SAN GIOVANNI



LEGENDA

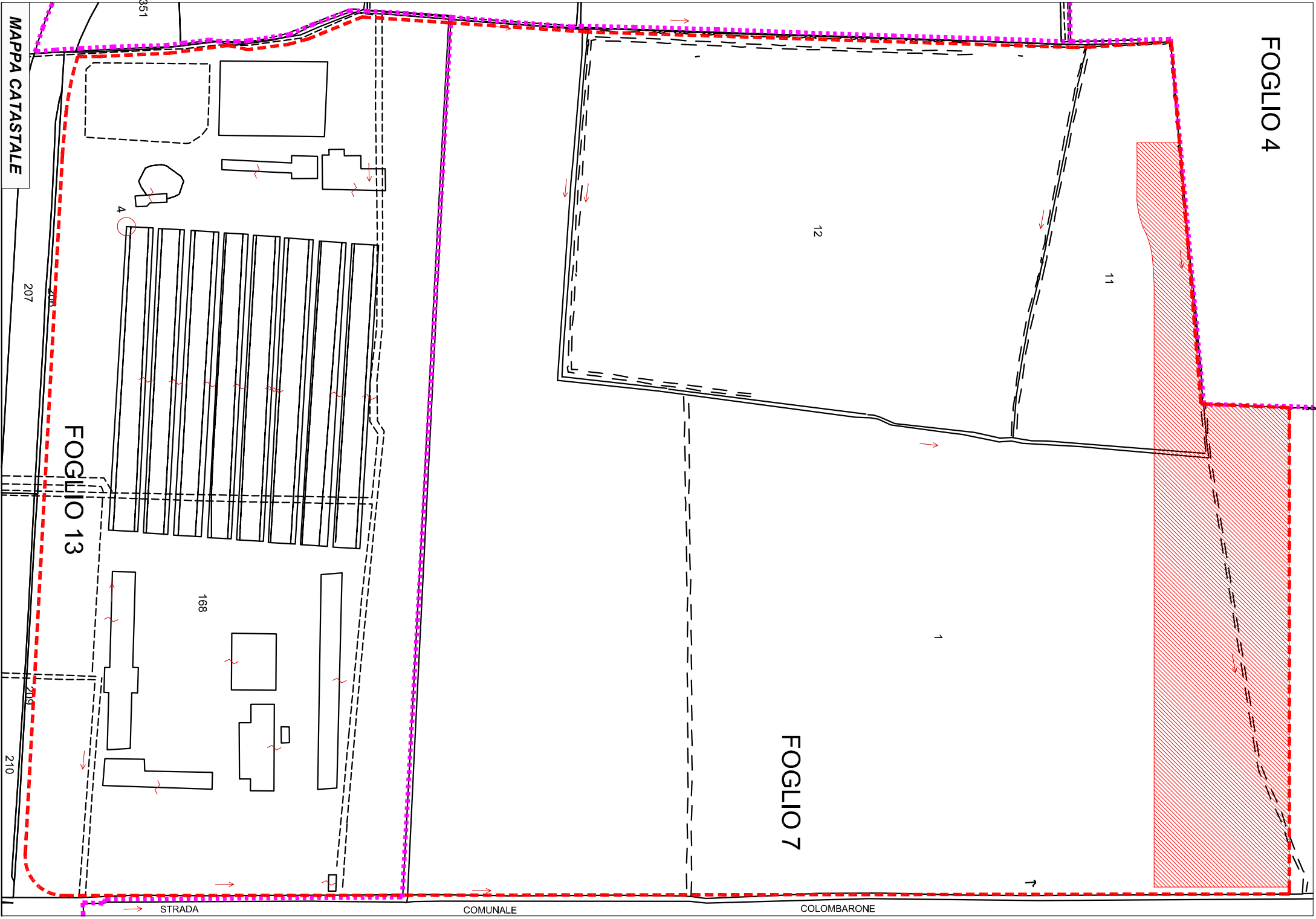
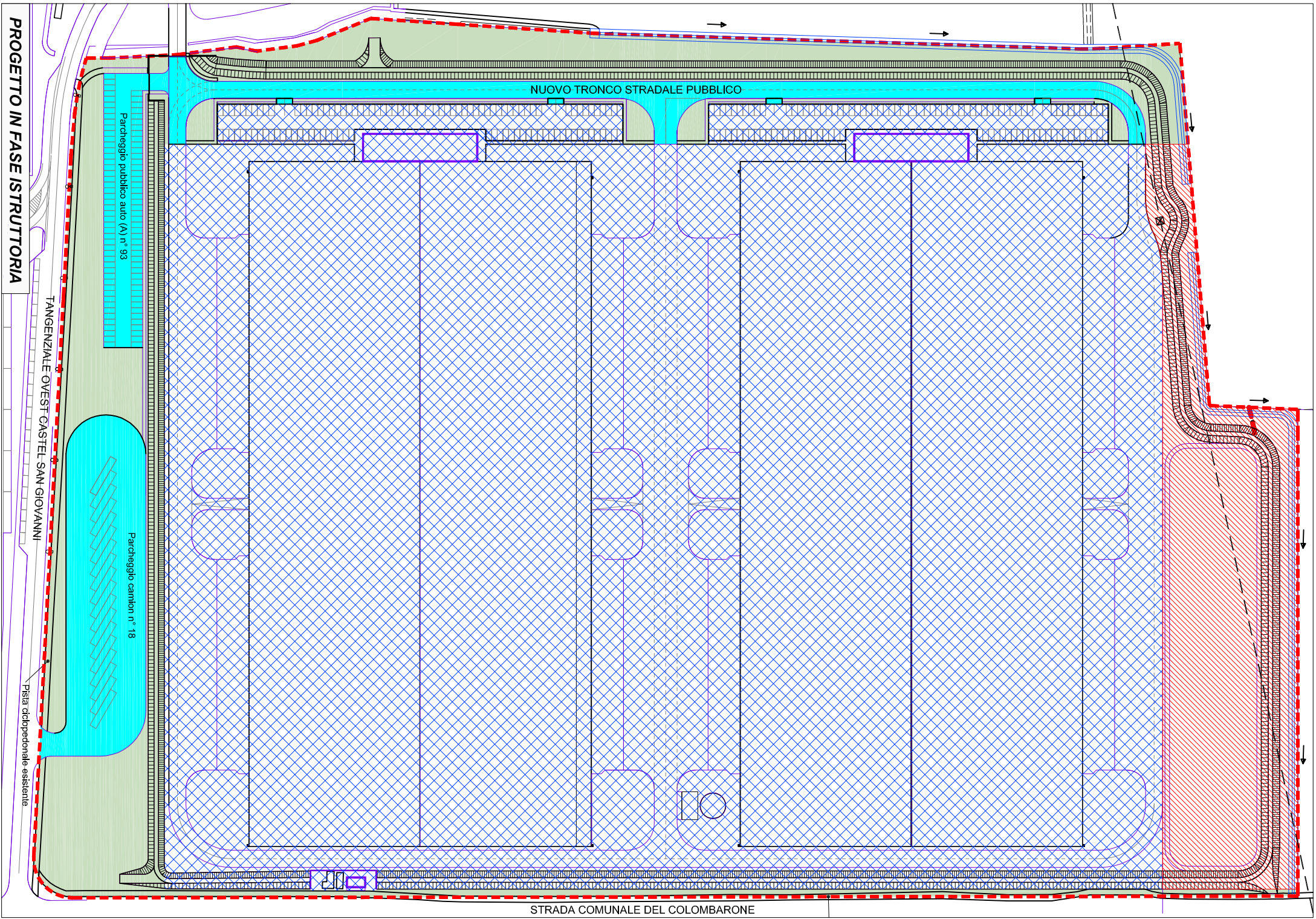
- PERIMETRO COMPLESSIVO AREE OGGETTO DI PROGETTI URBANIZZAZIONE (APPROVATI E IN ITINERE)
- AREE DESTINATE A VERDE PUBBLICO
- AREE DESTINATE A PARCHEGGIO PUBBLICO E STRADA PUBBLICA
- LOTTE EDIFICABILI ESISTENTI IN PROGETTO
- AREE OGGETTO DI PERMUTA
- LINEA DIVIDENTE FOGLI DI MAPPA

AREA DI PROPRIETA' COMUNE CASTEL SAN GIOVANNI A SUD AUTOSTRADA A21			
DATI CATASTALI			
PROPRIETA'	FOGLIO	PARTICELLA	QUANTITA
COMUNE DI CASTEL SAN GIOVANNI	12	99	1,80 PRATO
COMUNE DI CASTEL SAN GIOVANNI	12	521	200 SEMINATIVO
COMUNE DI CASTEL SAN GIOVANNI	12	516	10 SEMINATIVO
COMUNE DI CASTEL SAN GIOVANNI	12	520	45 SEMINATIVO
COMUNE DI CASTEL SAN GIOVANNI	12	524	540 SEMINATIVO
COMUNE DI CASTEL SAN GIOVANNI	12	526	55 SEMINATIVO
COMUNE DI CASTEL SAN GIOVANNI	12	512	10 SEMINATIVO
COMUNE DI CASTEL SAN GIOVANNI	12	530	515 SEMINATIVO
COMUNE DI CASTEL SAN GIOVANNI	12	523	30 SEMINATIVO
COMUNE DI CASTEL SAN GIOVANNI	12	503	830 SEMINATIVO
COMUNE DI CASTEL SAN GIOVANNI	12	501	25 SEMINATIVO
COMUNE DI CASTEL SAN GIOVANNI	12	502	5 SEMINATIVO
COMUNE DI CASTEL SAN GIOVANNI	12	490	800 PRATO IRRIGUO
COMUNE DI CASTEL SAN GIOVANNI	12	491	1070 PRATO IRRIGUO
COMUNE DI CASTEL SAN GIOVANNI	12	492 parte	680 PRATO IRRIGUO
COMUNE DI CASTEL SAN GIOVANNI	12	494	2475 SEMINATIVO
COMUNE DI CASTEL SAN GIOVANNI	12	897 parte	45 PRATO IRRIGUO
COMUNE DI CASTEL SAN GIOVANNI	12	527	950 SEMINATIVO
COMUNE DI CASTEL SAN GIOVANNI	12	525	235 SEMINATIVO
COMUNE DI CASTEL SAN GIOVANNI	12	531	85 SEMINATIVO
COMUNE DI CASTEL SAN GIOVANNI	12	532	45 SEMINATIVO
COMUNE DI CASTEL SAN GIOVANNI	12	532	40 SEMINATIVO
COMUNE DI CASTEL SAN GIOVANNI	12	101	1500 PRATO
COMUNE DI CASTEL SAN GIOVANNI	12	495 parte	175 SEMINATIVO
COMUNE DI CASTEL SAN GIOVANNI	12	504	75 PRATO
COMUNE DI CASTEL SAN GIOVANNI	12	505	150 PRATO
TOTALE			10770

AREA DI PROPRIETA' VALTIDONE S.p.a. A NORD AUTOSTRADA A21 *			
DATI CATASTALI			
PROPRIETA'	FOGLIO	PARTICELLA	QUANTITA
VALTIDONE S.p.a.	7	1 parte	12000
VALTIDONE S.p.a.	7	11 parte	2600
TOTALE			14600

\* Come specificato in relazione la Società Valtidone S.p.a. ha attualmente in sua disponibilità le aree suddette e ne avrà la piena proprietà alla data di stipula della convenzione urbanistica

AREA PROPRIETA' VALTIDONE S.p.a. \*



PARCO LOGISTICO A NORD AUTOSTRADA A 21  
RIQUALIFICAZIONE DELL'AREA "EX PORCILAIA CHIODAROLI" PER  
REALIZZAZIONE INSEDIAMENTO LOGISTICO C2U CLOSE2YOU S.r.l.



PLANIMETRIA INDIVIDUAZIONE AREE OGGETTO DI PERMUTA

Valtidone S.p.a.

Strada 3, Palazzo B3  
20090 Assago (MI)  
Web [www.gruppoth.it](http://www.gruppoth.it)

Legale Rapp. Dott. Elsa Berardi

C2U CLOSE2YOU S.r.l.

Strada 3, Palazzo B3  
20090 Assago (MI)  
E mail [dirazione@c2u.it](mailto:dirazione@c2u.it)

Legale Rapp. Dott. Milano Bianchi

Studio Associato Arch. ODDI

Corso Matteotti n. 66  
Castel San Giovanni (PC)  
Tel. + 39 0523 881310  
Fax + 39 0523 881955  
Web [www.studiioddi.it](http://www.studiioddi.it)  
E mail [info@studiioddi.it](mailto:info@studiioddi.it)

Progettisti Dott. Giuseppe Oddi - Dott. Nicole Oddi

Engineering 2K S.p.A.

Strada 1 Palazzo ET  
Assago Milanofori (MI)  
Tel. + 39 02 8988502  
Fax + 39 02 8988502  
Web [www.eng2k.com](http://www.eng2k.com)  
E mail [info@eng2k.com](mailto:info@eng2k.com)

Progettisti Ing. Antonio Schinardi - Ing. Flavio Vercignani - Arch. Barbara Pina

Elaborato n°

DATA

REVISIONE

0

CODICE LAVORO

CODICE DISGNO

NOIE FILE